

Камчатская краевая научная библиотека  
им. С. П. Крашенинникова  
Информационно-библиографический отдел



**Степан Петрович Крашенинников  
и его книга**


**«Описание земли Камчатки»**

(к 300-летию со дня рождения  
и 255-летию со дня выхода монографии)

г. Петропавловск-Камчатский  
2011



**Крашенинников Степан Петрович.** Первый русский академик-географ, путешественник, исследователь Сибири, Камчатки, основоположник отечественной этнографии и териологии. Родился в Москве. После окончания Славяно-греко-латинской академии учился в Петербургском университете. По завершении учебы был включен в состав участников Второй Камчатской экспедиции (1733–1743 гг.). В 1736 г. Крашенинников сопровождал академиков И. Г. Гмелина и Г. Ф. Миллера в их путешествиях по Сибири. В середине октября 1737 г. прибыл на Камчатку в Больше-рецкий острог. Весной 1738 г. Крашенинников начал и за три года (до конца 1740 г.) завершил всестороннее исследование полуострова (350 тыс. км<sup>2</sup>). Длина пройденного им побережья составила 1700 км, внутренних учтенных маршрутов – свыше 3500 км. Во время путешествий и походов по Камчатке недавний студент Крашенинников превратился в крупного ученого. В 1743 г. он возвратился в Петербург. В 1745 г. был избран адъюнктом Петербургской академии наук, в 1750 г. назначен профессором (академиком) натуральной истории и ботаники. В 1755 г. Степан Петрович подготовил к печати свой главный научный труд **«Описание земли Камчатки»**. С этой книгой связано зарождение русской науки: первая в истории России научная академическая монография, первая русская региональная универсальная энциклопедия, образец описания малоисследованной территории, образец русского литературного языка того времени.

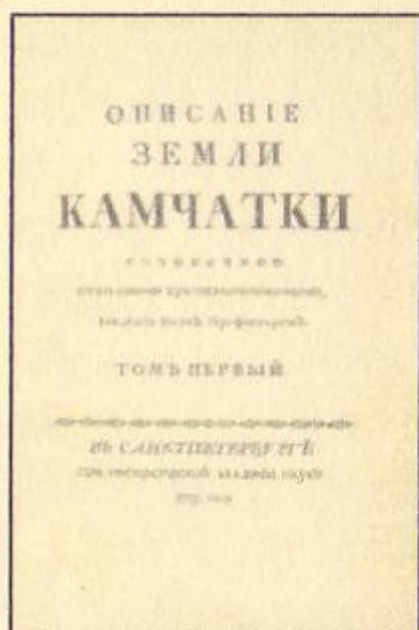


Труд сразу произвел большое впечатление, как в нашей стране, так и за границей. В 1764 г. в Лондоне выходит английский перевод основной части труда, сделанный Дж. Гривом. В 1766 г. – первый немецкий перевод с английского издания в Германии. В этом же году аббат д'Отерош во втором томе своего труда **«Путешествие в Сибирь...»** поместил французский перевод, сделанный священником

де Сент-Пре. В 1768 г. в Лионе появляется первое полное французское издание **«Описание земли Камчатки»** в двух томах в переводе с английского М. А. Эйдуca. И тогда же выходит второе – в переводе А. П. Эрланга. В 1770 г. в Амстердаме **«Описание земли Камчатки»** было напечатано на голландском языке в немецкой географической серии **«Всеобщая история путешествий на воде и земле»**. В 1972 г. Орегонское географическое общество опубликовало




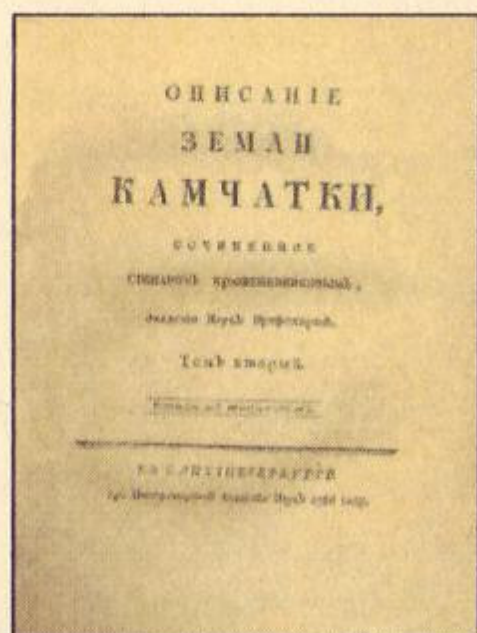
в Портленде на прекрасной бумаге, с хорошими гравюрами новый английский перевод, выполненный Е. Кроунхарт-Воон, неоднократно бывавшей в нашей стране. Это издание возродило интерес зарубежных ученых к труду Крашенинникова. В 1975 г., в третьем номере девятого тома Канадско-американских славянских штудий, была опубликована статья под названием «Описание земли Камчатки» – научный шедевр».



Степану Петровичу Крашенинникову не посчастливилось увидеть основной итог своей научной деятельности. Уже будучи тяжело больным, он подписывал корректуру последних печатных листов будущей книги. Ко дню выхода монографии из печати (1755 г.) Степана Петровича не стало. На титульном листе первого русского издания «Описание земли Камчатки» обозначен год выпуска книги – 1755.

Но ученому сообществу достоверно известно, что вышла она в 1756 г. В связи с кончиной Крашенинникова решено было выход книги задержать, дополнить ее картами и предисловием, автор которого, академик Г. Ф. Миллер, справедливо писал о Степане Петровиче: *«Он был из числа тех, кои ни знатною природою, ни фортуны благодеянием не предпочтены, но сами собою, своими качествами и службою, произошли в люди, кои ничего не заимствуют от своих предков и сами достойны называться начальниками своего благополучия».*

Спустя 30 лет, в 1786 г., Академия наук выпускает второе издание «Описания земли Камчатки». Книга является точной копией первого русского издания 1755 г.



В начале XIX столетия в научных кругах возникла идея издания «Полного собрания ученых путешествий по России». Открыли эту серию новым, третьим изданием труда Крашенинникова, которое существенно отличалось от первых двух. В подготовке принимали



участие профессора Академии наук В. М. Севергин, П. А. Загорский, А. Ф. Севастьянов, В. К. Вишневский, дополнившие его многочисленными замечаниями, комментариями и новыми, накопившимися к тому времени, сведениями о Камчатке. Комментарии и дополнения составлены с полным знанием дела и до сих пор не потеряли своего научного значения.



К середине XX века труд Крашенинникова стал библиографической редкостью. Со времени выхода последнего русского издания прошло 130 лет. В эпоху активного освоения Советского Севера и Дальнего Востока в географическом мире возник особый интерес к книге известного русского исследователя. Государственное издательство географической литературы приняло решение подготовить к печати, рассчитанное на массового читателя, «**Описание земли Камчатки**». Вышло оно в 1948 г. в сокращении. По сути, это популярный конспект предыдущих изданий, сделанный редакторским коллективом в лице Н. В. Думитрашко и Л. Г. Каманина на современном русском языке. По их мнению, такой вариант облегчал работу с книгой читателям, не являющимися учеными. Специалисты же отсылались к предыдущим и к новому, четвертому, полному изданию 1949 г., которое в это время выпускалось Географическим обществом Союза ССР, Институтом географии и Институтом этнографии АН СССР с большим научным комментарием, дополнениями и приложением.



Четвертое академическое издание 1949 г. по-настоящему является настольной книгой краеведа любого уровня. В его основу положен текст первого русского издания 1755 г. Но этот текст дополнен с рукописи Крашенинникова, хранившейся в архиве АН СССР. Располагая рукописью, редакторский коллектив тщательно ее изучил и счел необходимым изъять автором места воспроизвести в сносках настоящего издания. Кроме того, в нем напечатаны и другие работы, тематически связанные или с «**Описанием земли Камчатки**», или в целом с поездкой Крашенинникова на Камчатку. Это рапорты, донесения, заметки, записки




и два путевых дневника исследователя: «Описание пути от Большерецкого острога вверх по Большой реке до теплых вод и оттуда до имеющейся на Аваче реке близ ее устья горелой сопки» и «Описание пути от Верхнего до Нижнего Камчатского острога», шаг за шагом раскрывающие работу Степана Петровича в условиях отдаленного сурового полуострова. Над созданием книги работал солидный редакторский состав. Общее руководство и редакцию осуществляли президент Географического общества СССР при АН СССР академик Л. С. Берг, директор Института географии АН СССР академик А. А. Григорьев и профессор Н. Н. Степанов. Публикацию сносок готовили В. Антропова, И. Вдовин, И. Огрызко, подбор карт и объяснения к ним – А. Ефимов. Большой объем работ по изданию книги принадлежит сотрудникам архива АН СССР.



Издание 1949 г., включившее в себя многие работы Крашенинникова, почти не затронуло сибирский (1733-1737 гг.) период, предшествовавший его путешествию на Камчатку. Слабо освещена работа Крашенинникова в Сибири и в научной литературе. Настоящий сборник, подготовленный и прокомментированный профессором Н. Н. Степановым, содержит рапорты Крашенинникова о его научных исследованиях

в Сибири, дорожный дневник, географические описания путей, этнографические работы. Выход этого сборника важен не только потому, что закрывает большой пробел в научной биографии Степана Петровича, но и потому, что пробуждает интерес общественности к прошлому Сибири, которое тесно связано с прошлым Камчатского полуострова.

Благодаря энтузиазму камчатских краеведов, сотрудникам библиотеки Российской академии наук, издательским фирмам ВО «Наука» и «Камшат» перед вами точное факсимильное воспроизведение самого первого издания «Описания





земли Камчатки». С момента его выхода книга Степана Петровича стала не только замечательным украшением многих личных и общественных библиотек, но и доступным краеведческим пособием по истории, географии, этнографии и природе Камчатки.



К 255-летию «Описания земли Камчатки» ООО «Издательство ЭКСПО» в серии «Знаменитые путешествия» выпустило очередное издание. Как отмечено в предисловии, издатели ставили перед собой более «развлекательно-познавательные», чем научные цели. Копируя издание 1949 г., они постарались дополнить текст новым комментарием, пере-ложить его в соответствии с нормами современного русского языка, по тому же

принципу выправлена пунктуация. Издание необычайно богато иллюстрациями, старинными картинками, гравюрами, картами, схемами. Чтобы книгу можно было не только «с увлечением прочитать, но и увидеть описываемое путешествие».

Значимость книги Крашенинникова и в том, что она привлекла внимание великого русского поэта. А. С. Пушкин в последние дни своей жизни погрузился в работу над статьей о Камчатке.



Он готовил ее по книге Крашенинникова. Поэт составил конспект, наметил план статьи, выделил в ней этнографическую и географическую части, дав им заголовок «О Камчатке», и историческую – с заголовком «Камчатские дела». Все выписки занимают в академическом собрании Пушкина тридцать семь с половиной печатных страниц под заглавием «Заметки при чтении «Описания земли Камчатки С. П. Крашенинникова». Неизвестно, что бы выросло из этих заметок – статья, история вроде пугачевской, повесть вроде «Капитанской дочери» или историческая поэма... К великому сожалению, дуэль прервала жизнь Александра Сергеевича.